



Tucholski Park Krajobrazowy
ul. Podgórna 1, 89-500 Tuchola

Tuchola, dnia 26 kwietnia 2013 r.

ZAPYTANIE OFERTOWE

W związku z realizacją projektu pn.: „Poprawa oznakowania i budowa małej infrastruktury turystycznej w oparciu o sieć istniejących szlaków turystyki pieszej, rowerowej i kajakowej na terenie Tucholskiego Parku Krajobrazowego”, proszę o przedstawienie swojej oferty cenowej, obejmującej **wykonanie oznakowania oraz budowę małej infrastruktury turystycznej** na terenie Tucholskiego Parku Krajobrazowego.

Dla prawidłowej wyceny przedmiotowej usługi do niniejszego zapytania załączono Specyfikację oznakowania (załącznik nr 1).

Dodatkowe wymagania:

1. Oferta winna zostać złożona na formularzu ofertowym stanowiącym załącznik nr 2 do niniejszego zaproszenia.
2. Oferta musi uwzględniać cały zakres prac objętych specyfikacją,
3. Oferta winna zostać skalkulowana przy założeniu, że wykonawca wykona przedmiot zamówienia z materiałów własnych,
4. Planowany termin realizacji inwestycji kwiecień - październik 2013 r.

Ofertę proszę przesłać w nieprzekraczalnym terminie do **04.05.2013 r.** (po tym terminie oferty nie będą rozpatrywane). Dopuszcza się złożenie oferty: osobiście, pocztą tradycyjną (liczy się data wpływu oferty) lub pocztą elektroniczną na adres: tuchpark@tuchola.pl.

Remigiusz Popielarz
Dyrektor
Tucholskiego Parku Krajobrazowego
W imieniu Zamawiającego



Załącznik nr 1 do zapytania ofertowego z dnia 26.04.2013 r.

SPECYFIKACJA OZNAKOWANIA

Projekt pn.:

Poprawa oznakowania i budowa małej infrastruktury turystycznej w oparciu o sieć istniejących szlaków turystyki pieszej, rowerowej i kajakowej na terenie Tucholskiego Parku Krajobrazowego.

1. Wykonanie i instalacja 32 sz. tablic dla oznakowania szlaków kajakowych 77,3 km.

A. Grafika znaku:



B. Parametry znaku:











Zgodnie z Instrukcją znakowania szlaków turystycznych, stanowiącą załącznik do Uchwały nr 170/XVI/2007 Zarządu Głównego PTTK z dnia 21 IV 2007 r. w sprawie wytyczania, znakowania i odnawiania szlaków turystycznych przez PTTK.

C. Wykaz szlaków kajakowych podlegających oznakowaniu:

L.p.	Nazwa szlaku	Długość Tucholski Park Krajobrazowy (km)	Długość do Oznakowania w TPK (km)	Tablice znakowe (szt.)
1.	Brda	(RZGW) 51,5 (TPK) 41,0	34,0	11
2.	Wielki Kanał Brdy i Mały Kanał Brdy	25,0	25,0	7
3.	Czerska Struga	21,4	6,7	4
4.	Raciąska Struga (Śpiewnik – Nadolna Karczma)	17,0	4,6	5
5.	Bielska Struga	7,0	7,0	5
Razem:		121,4 111,4	77,30	32

2. Wykonanie odnowienia oznakowania szlaków rowerowych na trasie 30,9 km - odmalowanie istniejących znaków na szlakach.

A. Grafika oznakowania i wykaz szlaków kajakowych podlegających oznakowaniu:









L.p.	Nazwa szlaku	Oznaczenie	Długość całkowita (km)	Długość Tucholski Park Krajobrazowy (km)	Długość do Oznakowania w TPK (km)
1.	Bydgoszcz – Chojnice	 CB-11n (BY 6001n)	167,00	40,60	0,00
2.	Greenway – Naszyjnik Północy		870,00	30,90	30,90
3.	Tuchola - Bachorze	 CTU-14s, (BY 7001s)	113,00	23,90	0,00
4..	Do Piekiełka nad Brdą	 CTU- 208y	25,00	25,00	0,00
5.	Gołąbkowy	 CTU- 206c	37,00	37,00	0,00
6.	Szlak Doliną Brdy		17,00	17,00	0,00
7.	Szlak Jagielloński „Dwa miecze”		12,00	12,00	0,00
8.	Szlak „Kasztelania”		10,00	10,00	0,00
9.	Szlak rowerowy „Trzy akwedukty”		27,50	27,50	0,00
10.	Szlak rowerowy	 CTU-15z	33,70	8,30	0,00
11.	Szlak rowerowy Nad Jeziorem Okonińskim		17,40	17,40	0,00
Razem:				249,60	30,90

B. Parametry znaku:

Zgodnie z Instrukcją znakowania szlaków turystycznych, stanowiącą załącznik do Uchwały nr 170/XVI/2007 Zarządu Głównego PTTK z dnia 21 IV 2007 r. w sprawie wytyczania, znakowania i odnawiania szlaków turystycznych przez PTTK.

3. Wykonanie odnowienia oznakowania szlaków pieszych na trasie 134,1 km - odmalowanie istniejących znaków na szlakach.

A. Grafika oznakowania i wykaz szlaków pieszych podlegających oznakowaniu:

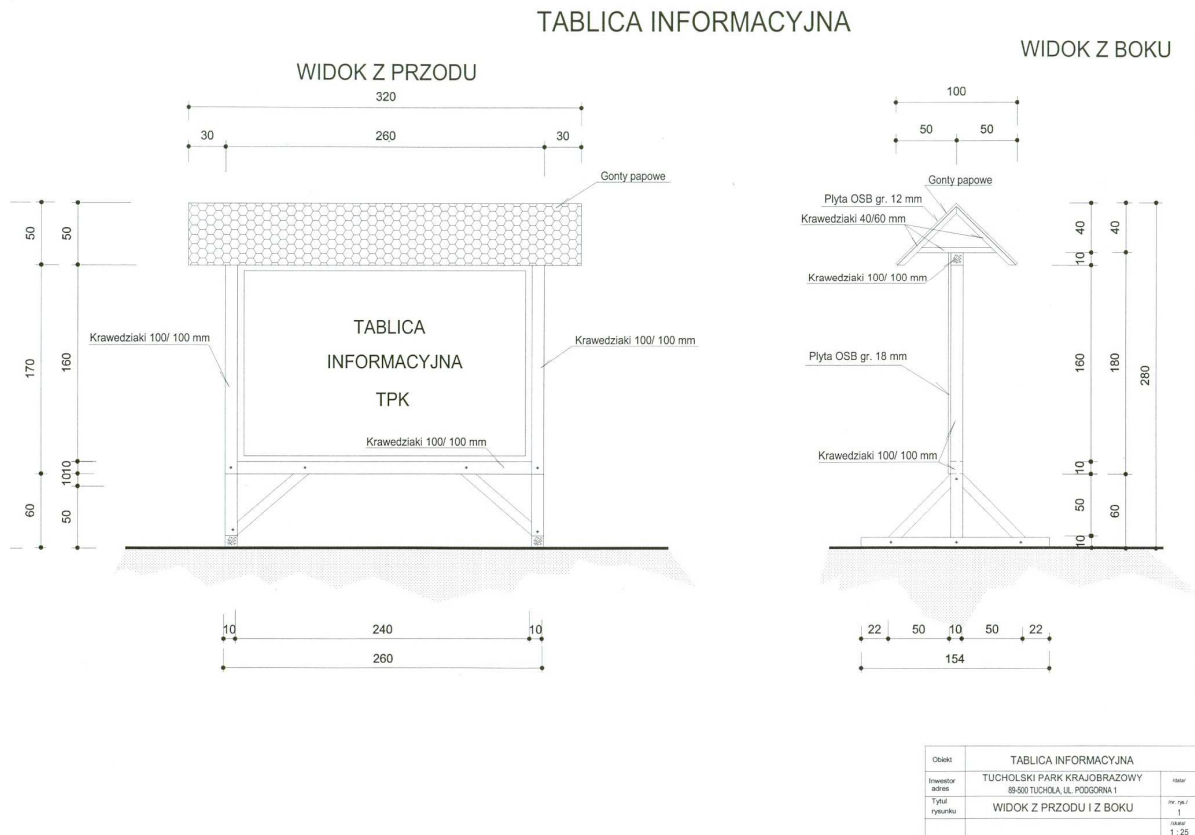
L.p.	Nazwa szlaku	Oznaczenie	Długość całkowita (km)	Długość Tucholski Park Krajobrazowy (km)	Długość do Oznakowania w TPK (km)
1.	Bydgoszcz - Konarzyny, Szlak Brdy	 KP-202n PM-202n	159,30	51,70	51,70
2.	Czersk Świecki - Szlachta ("Partyzantów AK")	 KP-206-n	103,10	49,00	49,00
3.	Plaskosz - Cekcyn (im. B. Nowodworskiego)	 KP-4013y	35,30	35,30	0,00
4.	Rytel - Nogawica ("Kasztelański")	 KP-205y, PM-205y	61,70	61,70	17,60
5.	Tuchola - Świt (szlak pieszy łącznikowy)	 KP-4002s	5,80	5,80	0,00
6.	Tuchola - Woziwoda (im. Dra K. Karasiewicza)		23,00	23,00	0,00
7.	Gostycyn Nogawica – Piła Mł. (szlak pieszy łącznikowy)	 KP-4005s	4,70	4,70	0,00
8.	Legbąd PKS – Rytel Wieś PKP (szlak Wielkiego Kanału Brdy)	 KP-4003z, PM-4003z	15,80	15,80	15,80
Razem:				247,00	134,10

B. Parametry znaku:

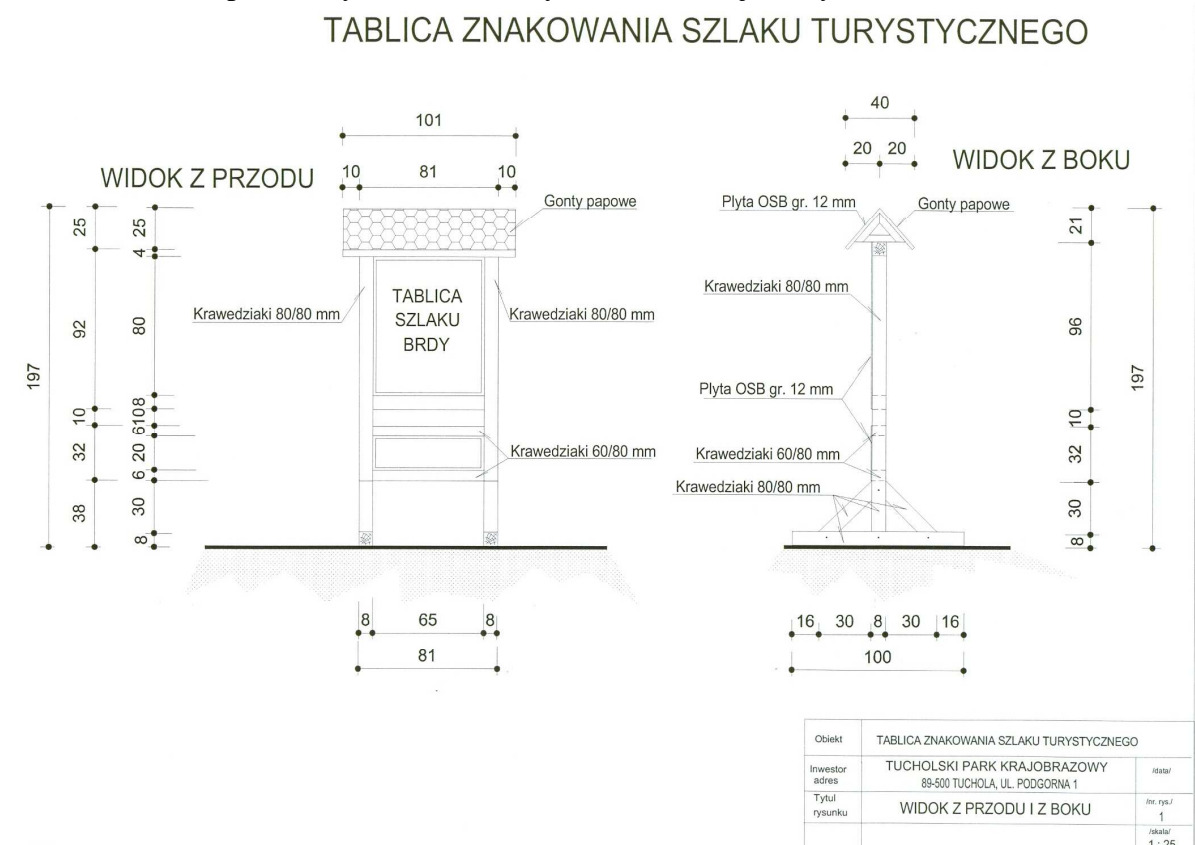
Zgodnie z Instrukcją znakowania szlaków turystycznych, stanowiącą załącznik do Uchwały nr 170/XVI/2007 Zarządu Głównego PTTK z dnia 21 IV 2007 r. w sprawie wytyczania, znakowania i odnawiania szlaków turystycznych przez PTTK.

4. Wykonanie i instalacja 7 sz. tablic informacyjnych i 32 szt. tablic znakowych szlaków kajakowych

A. Grafika i parametry tablic informacyjnych



B. Grafika i parametry tablic znakowych szlaków kajakowych:



C. Sposób wykonania tablic:

- wszystkie elementy tablicy z drewna sosnowego klasy K-27 w postaci krawędziaków o wymiarach jak na rysunkach,
- wszystkie zastosowane elementy drewniane przestругane, oszlifowane i zimpregnowane środkami ognio, grzybo i owadobójczymi przed montażem w gotowy wyrób,
- wszystkie złącza wykonać w sposób zapewniający ścisłe przyleganie stykających się płaszczyzn z wykorzystaniem jako łączników elementów gwoździ pierścieniowych ocynkowanych, wkrętów do drewna oraz śrób, podkładek i nakrętek ocynkowanych (dopuszcza się elementy łącznikowe z mosiądzu),
- po całkowitym montażu tablicy całość pomalowana środkiem zmniejszającym nasiąkliwość, niezmywalnym i nadającym pożądany przez inwestora kolor i fakturę,
- obicie zadaszania tablicy oraz wypełnienie miejsca do ekspozycji z płyty OSB gr. 12 i 18 mm, ekspozycja na blasze ocynkowanej, gr. 1 mm z nadrukiem lub oklejona treścią dla tablicy informacyjnej - w postaci mapy TPK 1:25 000 na podstawie mapy turystyczno-przyrodniczej TPK 1:50 000 wydawnictwa PWR oraz opisów i zdjęć z materiału powierzonego przez zleceniodawcę, dla tablicy znakowania szlaków kajakowych - zgodnie z Instrukcją znakowania szlaków turystycznych, stanowiącą załącznik do Uchwały nr 170/XVI/2007 Zarządu Głównego PTTK z dnia 21 IV 2007 r. w sprawie wytyczania, znakowania i odnawiania szlaków turystycznych przez PTTK oraz dodatkowa tabliczka z logotypami,
- pokrycie zadaszania z gontów papowych lub drewnianych,
- umocowanie tablic na gruncie w sposób zapewniający bezpieczeństwo i trwałość w miejscach wskazanych przez zleceniodawcę

D. Lokalizacja tablic informacyjnych:

L.p.	Lokalizacja
1.	Nadolna Karczma - Brda
2.	Okoniny Nadjeziorne
3.	Cekcyn
4.	Tuchola
5.	Piła
6.	Bysław
7.	Raciąż

5. Zestawienie zbiorcze długości szlaków, podlegających oznakowaniu:

L.p.	Rodzaje szlaków	Długość do Oznakowania w TPK (km)
1.	Szlaki kajakowe	77,30
2.	Szlaki rowerowe	30,90
3.	Szlaki piesze	134,10
Razem:		242,30

Remigiusz Popielarz
Dyrektor
Tucholskiego Parku Krajobrazowego
W imieniu Zamawiającego



Załącznik nr 2 do zapytania ofertowego z dnia 26.04.2013 r.

FORMULARZ OFERTOWY

Dane dotyczące Wykonawcy:

Nazwa:	
Siedziba:	
Adres poczty elektronicznej:	
Nr telefonu:	
Nr NIP	

W odpowiedzi na zapytanie ofertowe z dnia 26 kwietnia 2013 r., dotyczące realizacji projektu pn.: „Poprawa oznakowania i budowa małej infrastruktury turystycznej w oparciu o sieć istniejących szlaków turystyki pieszej, rowerowej i kajakowej na terenie Tucholskiego Parku Krajobrazowego”, niniejszym oferuję wykonanie zamówienia w następującym wariantcie zadaniowym:

Lp.	Wyszczególnienie zadania	Wartość netto	VAT	Cena brutto
1	Wykonanie i instalacja 32 sz. tablic dla oznakowania szlaków kajakowych 77,3 km			
2	Wykonanie odnowienia oznakowania szlaków rowerowych na trasie 30,9 km			
3	Wykonanie odnowienia oznakowania szlaków pieszych na trasie 134,1 km.			
4	Wykonanie i instalacja 7 sz. tablic informacyjnych			
RAZEM:			XXXX	

Podsumowanie:

- **Wartość oferty brutto:** PLN
(słownie:/100)
- **Wartość oferty netto:** PLN
(słownie:/100)

Termin wykonania:

Zadania nr 1 – 4 wykonam w terminie do dnia:2013 r.

Oświadczenia Wykonawcy:

1. Oświadczam, że zapoznałem się ze Specyfikacją oznakowania poszczególnych części zamówienia oraz uzyskałem niezbędne informacje do przygotowania oferty.
2. Oświadczam, że podana powyżej cena zawiera wszystkie koszty wykonania zamówienia, zgodnie z otrzymaną Specyfikacją oznakowania.
3. Oświadczam, że uważam się za związanego ofertą przez 30 dni, licząc od dnia jej złożenia.
4. Oświadczam, że w przypadku wyboru mojej oferty zobowiązuje się do zawarcia umowy w miejscu i terminie wyznaczonym przez Zamawiającego.

Osoba uprawniona do kontaktu:

Uprawniony do kontaktów z Zamawiającym jest p., pełniący funkcję i osiągalny pod nr Tel.:

....., dn.2013 r.
Miejscowość i data

.....
Podpis osoby upoważnionej do składania oferty